

Projet

- Eolienne

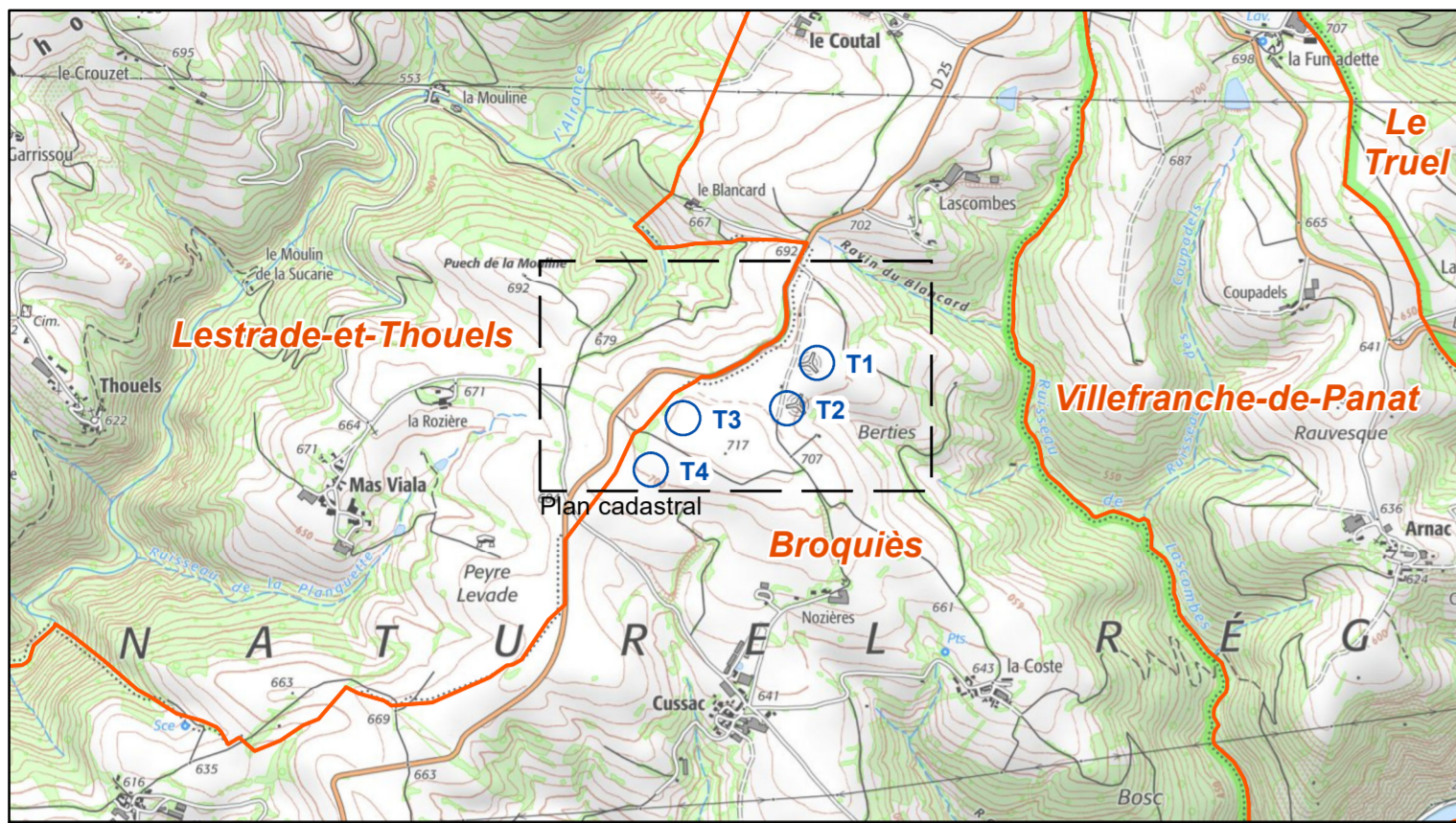
Données administratives

- Limite communale

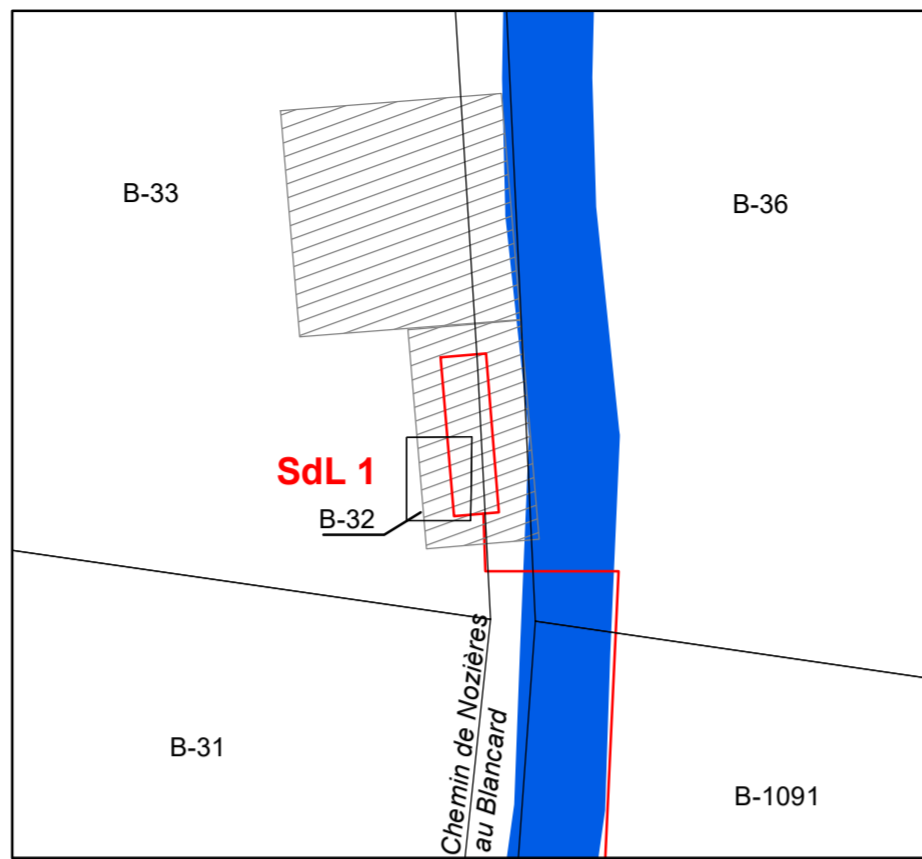
1	LFO	120423	CVA	101023	1ÈRE VERSION
VERSION	AUTEUR	DATE	APPRO	DATE	COMMENTAIRES
LAYOUT DWG	NA			LAYOUT NO.	NA
N° DU DESSIN		04337D2811-01			
COORDONNEES		RGF 1993 Lambert 93			
OBJECTIF		Autre			
ECHELLE		1:25,000	FORMAT D'ORIGINE		A3
NOM DU PROJET		RENOUVELLEMENT LASCOMBES			
NOM DU DESSIN		PLAN DE SITUATION			
CE PLAN EST LA PROPRIETE DE Q ENERGY FRANCE SAS TOUTE REPRODUCTION SANS AUTORISATION EST INTERDITE					



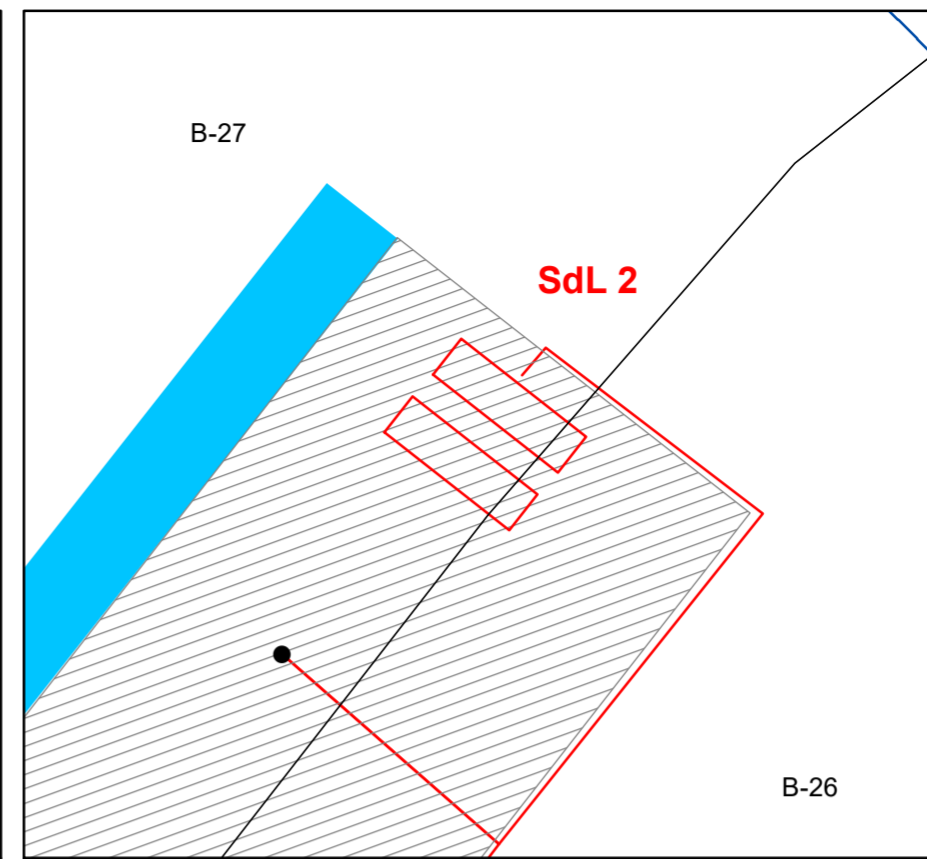
330 RUE DU MOURELET
Z.I. DE COURTINE
84000 AVIGNON, FRANCE
TEL +33 (0) 4 32 76 03 00



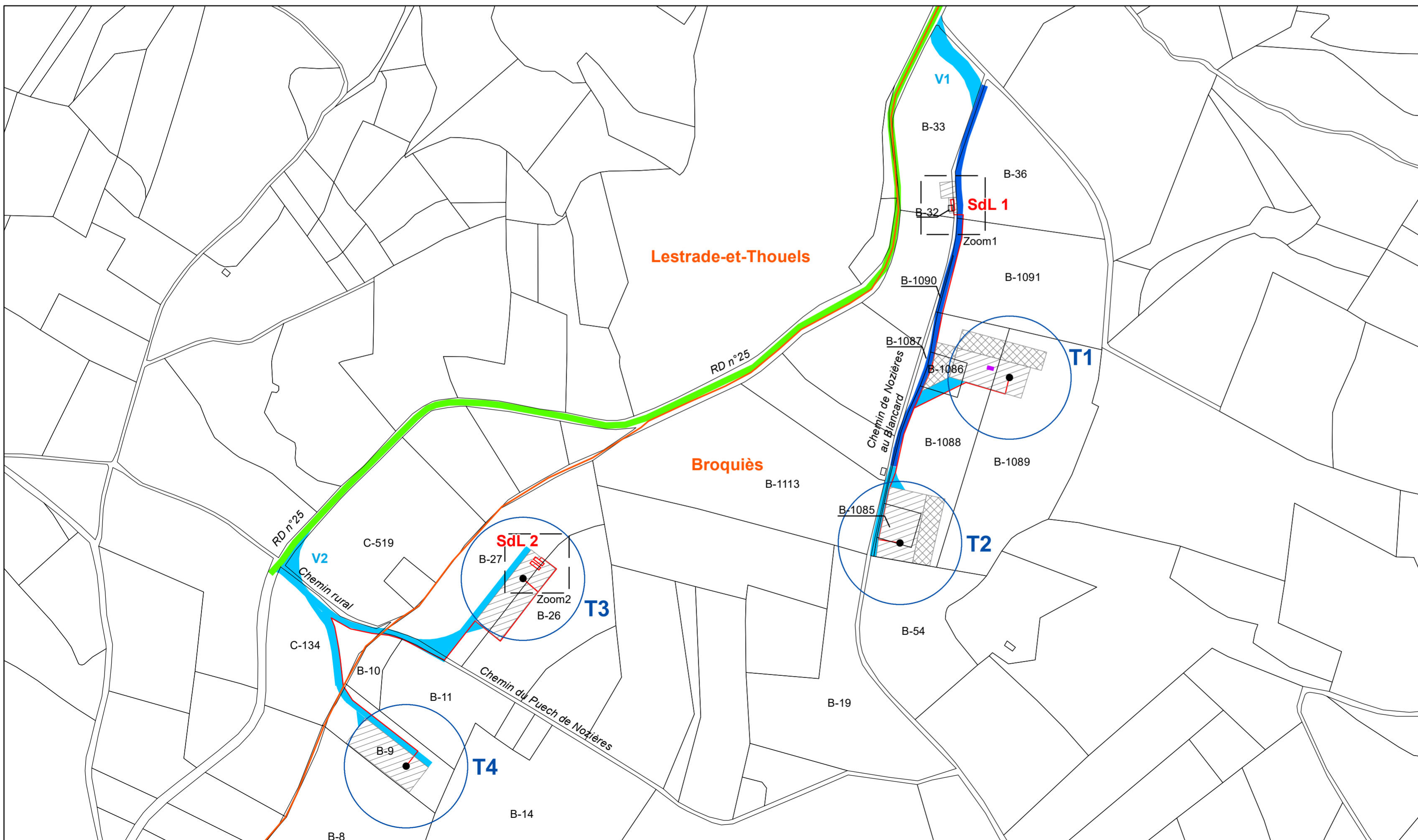
Plan de situation (1 : 25 000)



Zoom 1 : Structure de livraison SdL1 (1 : 500)



Zoom 2 : Structure de livraison SdL2 (1 : 500)



Plan cadastral (1 : 3 000)

- Projet**
- Embase de l'éolienne (Ø max = 7 m)
 - Survol d'une éolienne
 - Container gestion des déchets
 - ▭ Structure de livraison (SdL)
 - ▨ Parcelle accueillant une construction
 - Tranchée câble HTA
 - ▨ Plateforme
 - ▨ Zone de démantèlement
 - Accès existant
 - Accès à améliorer
 - Accès ou virage à créer
- Données administratives**
- Limite communale
 - Limite cadastrale
 - X-00 Section de planche cadastrale & numéro de parcelle



01	LFO	140323	CVA	161023	1ERE VERSION
VERS	PAR	DATE	APPRO.	DATE	COMMENTAIRES
LAYOUT DWG			LAYOUT NO.		
NA			NA		
N° DU DESSIN					
04337D2813-01					
COORDONNEES					
Lambert 93					
OBJECTIF					
Autre					
ECHELLE			FORMAT D'ORIGINE		
Voir plan			A2		
NOM DU PROJET					
RENOUVELLEMENT LASCOMBES					
NOM DU DESSIN					
PLAN CADASTRAL					
CE PLAN EST LA PROPRIETE DE Q ENERGY FRANCE SAS TOUTE REPRODUCTION SANS AUTORISATION EST INTERDITE					
					330 RUE DU MOURELET ZI DE COURTINE 84000 AVIGNON, FRANCE TEL +33 (0) 4 32 76 03 00